


**Commission Régionale sur les Ressources  
Naturelles et le Territoire de la**

***Baie-James***

**CRRNTBJ**

***Paix des Braves***

Johanne Morasse, ing.f., M.F., Ph.D.  
11 septembre 2009



# MISSION

« Dans le respect des valeurs de la Baie-James et en ***concertation*** avec tous les intervenants du milieu, la Commission a comme mission d'assurer le ***développement intégré*** des ressources et du territoire de la région, en maximisant les retombées ***sociales, environnementales et économiques*** »



# MANDATS

« **Planifier, concerter et promouvoir le développement des régions dans le domaine des ressources naturelles et du territoire. Réaliser un Plan Régional de Développement Intégré des Ressources et du Territoire (PRDIRT) et collaborer à sa mise en oeuvre. »**

**MRNF**



**CRÉBJ**



**CRRNTBJ**



**LES COMMISSAIRES**



**L'ÉQUIPE  
PERMANENTE**

**LES PARTENAIRES**

**LE MILIEU**



# COMMISSAIRES

FORÊT

MINE

FAUNE

EAU

ENVIRONNEMENT

TOURISME

SOCIAL

ÉCONOMIQUE

ÉNERGIE



Dario

Forêts

Denis

Santé et Services sociaux

Cathe

Forêts

Ghys

Faune, tourisme, pourvoirie

Pierre

Développement économique

Pascal

Énergie

Marc

Ressources naturelles

Régis

Mines

Nicol

Écologie et environnement

Hugu

Eau



Comm  
sur les  
et le t

# ÉQUIPE PERMANENTE

**Johanne Morasse**, Directrice générale

**Véronique Lévis**, Agente de recherche

**Annick Kenny**, Technicienne en géomatique

**Mélanie Trottier**, Agente de bureau



# MRNF DIRECTION RÉGIONALE (10)

Marie-Noël Breton : Répondante

**CRRNTBJ**



**MRNF DR10**

**CRRNTAT**



**MRNF DR08**

**CRRNTCN**





**MRNF DR09**

**CRRNTSLSJ**



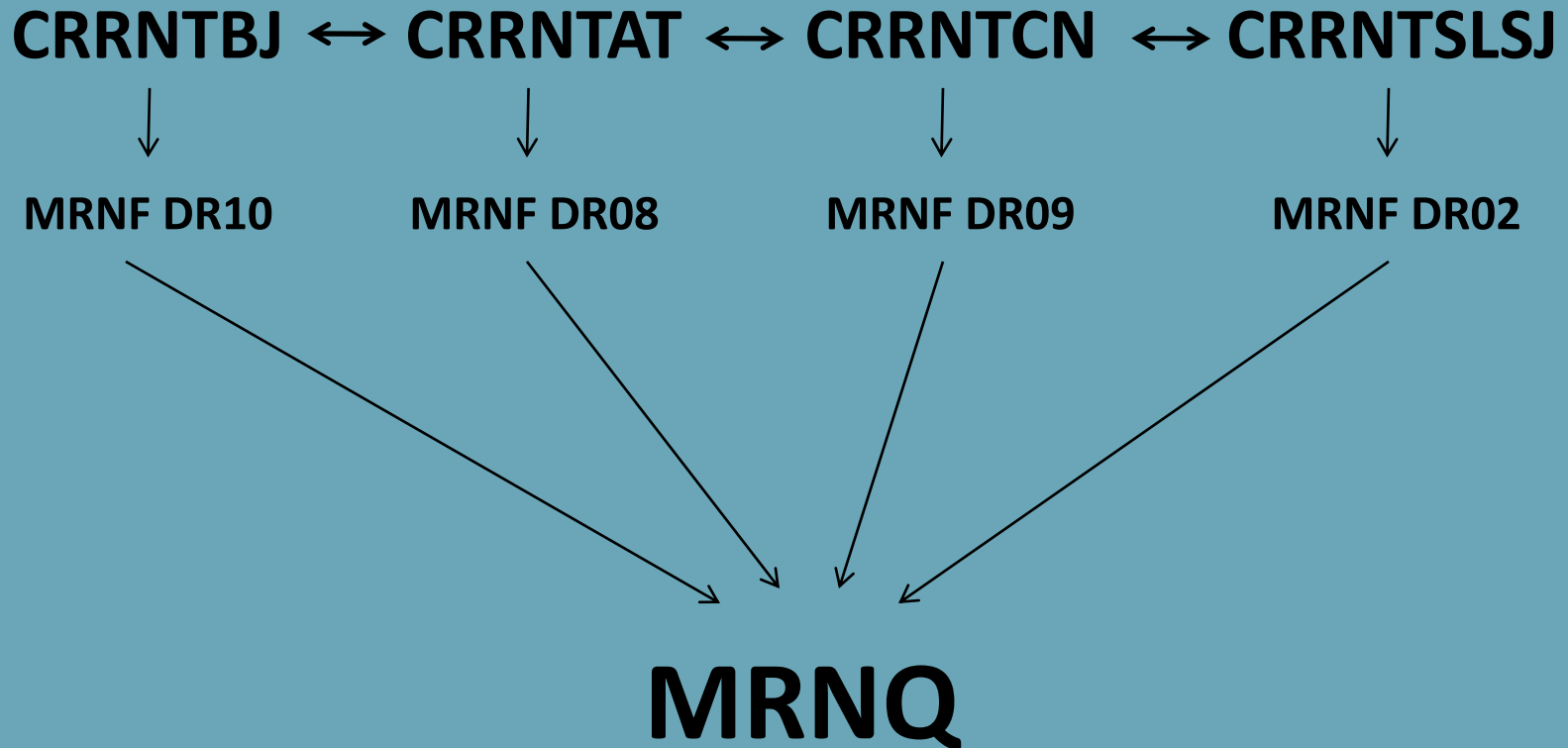
**MRNF DR02**



**MRNQ**



# MRNF DIRECTION RÉGIONALE (10)



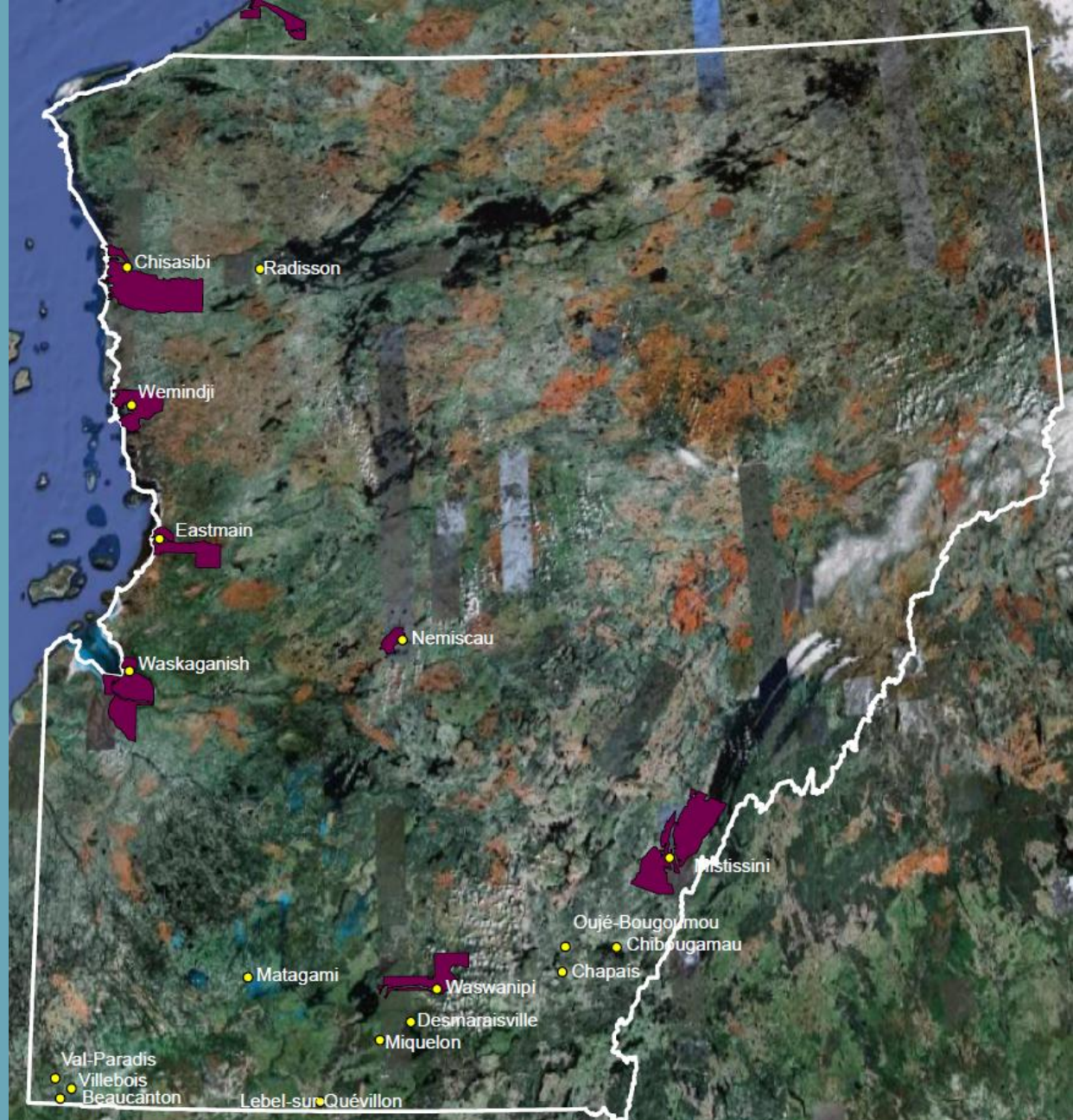
**MBJ**

**350 000 km<sup>2</sup>**

**Terres Cat. 1**

**5 000 km<sup>2</sup>**

**30 000 humains**



- Localités
- Terres de catégorie 1

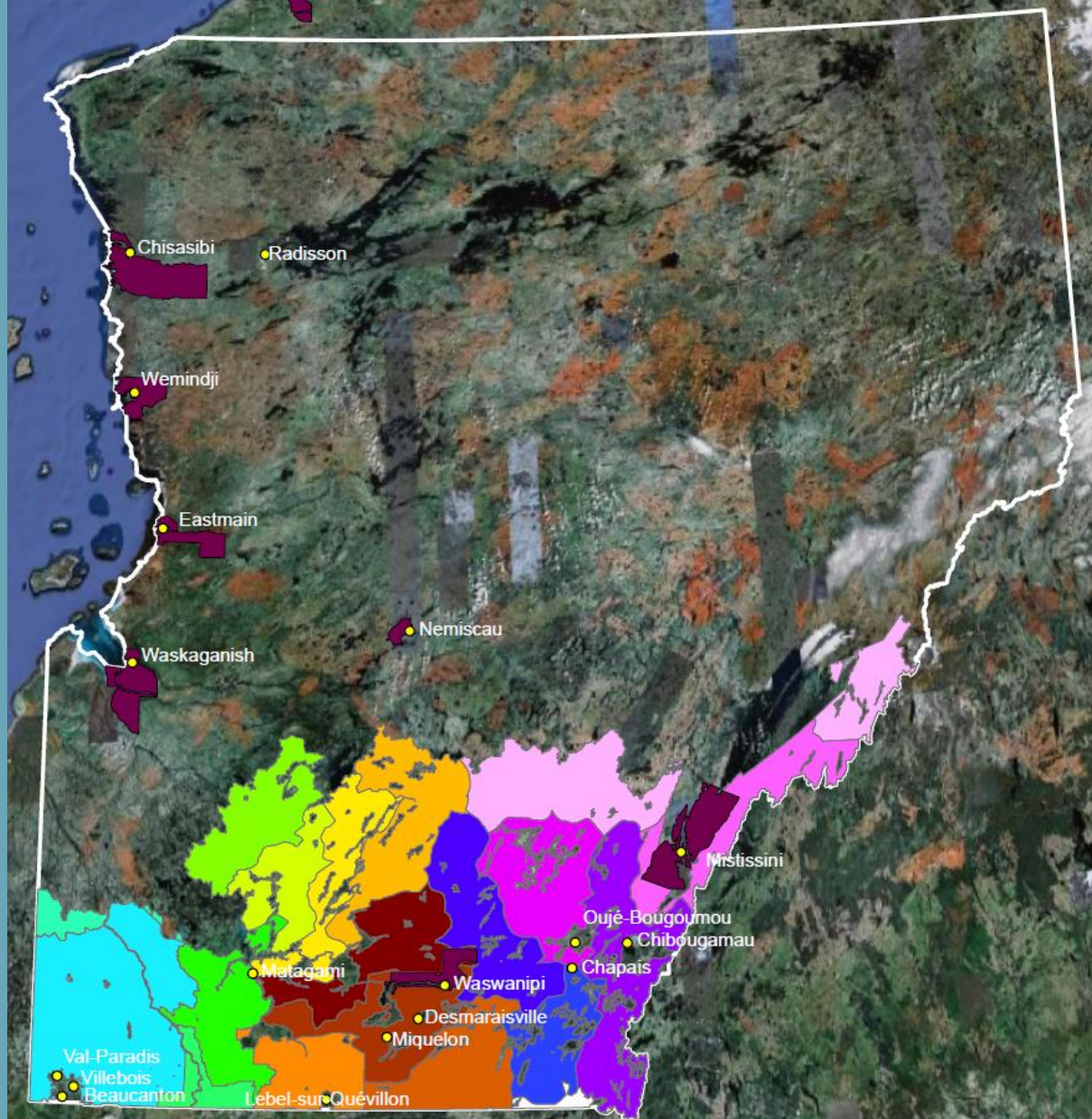
Source :  
Ministère des Ressources naturelles et de la Faune

19 UAF

20% S. T.

Superficie totale

71 397 Km<sup>2</sup>



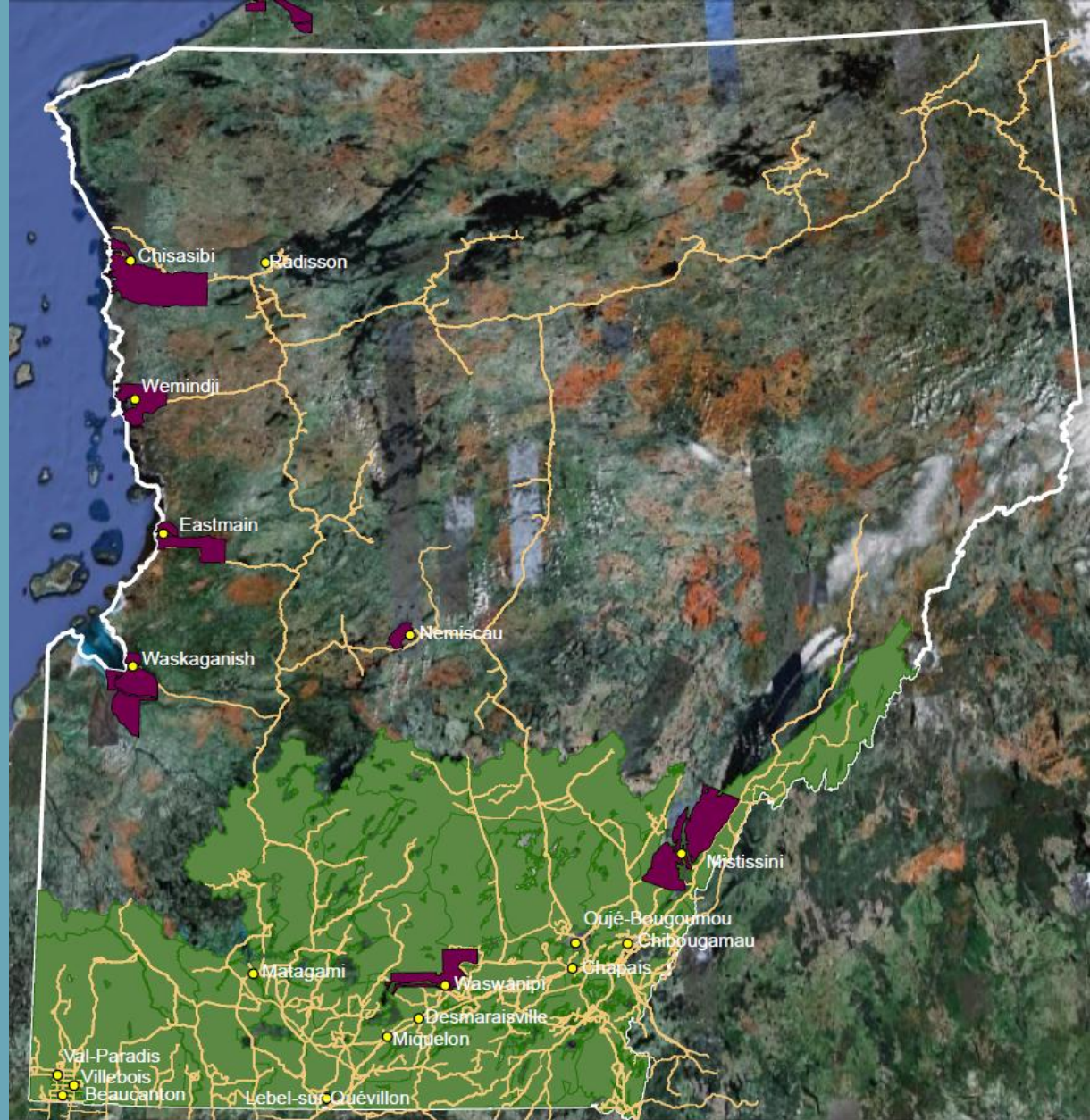
● Localités	■ UAF 02663	■ UAF 08562	■ UAF 08666
■ Terres de catégorie 1	■ UAF 02664	■ UAF 08651	■ UAF 08751
<b>UAF Région 10</b>	■ UAF 02665	■ UAF 08652	■ UAF 08762
■ UAF 02651	■ UAF 02666	■ UAF 08663	■ UAF 08763
■ UAF 02661	■ UAF 08451	■ UAF 08664	■ UAF 08764
■ UAF 02662	■ UAF 08551	■ UAF 08665	

Source :  
Ministère des Ressources naturelles et de la Faune

# TABLES GIR



# Routes

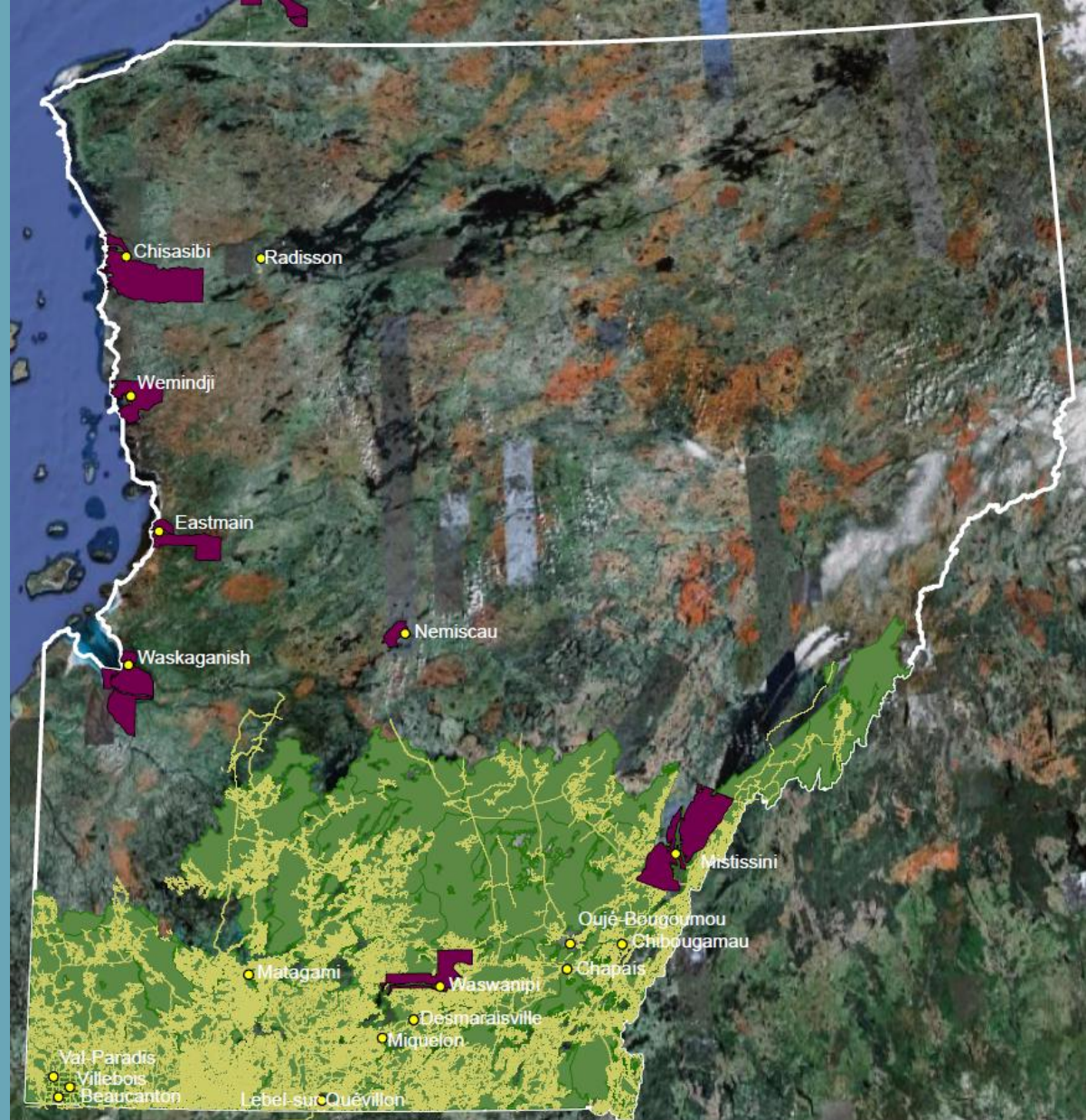


- Localités
- Terres de catégorie 1
- UAF Région 10
- Routes Région 10

Source :

Ministère des Ressources naturelles et de la Faune

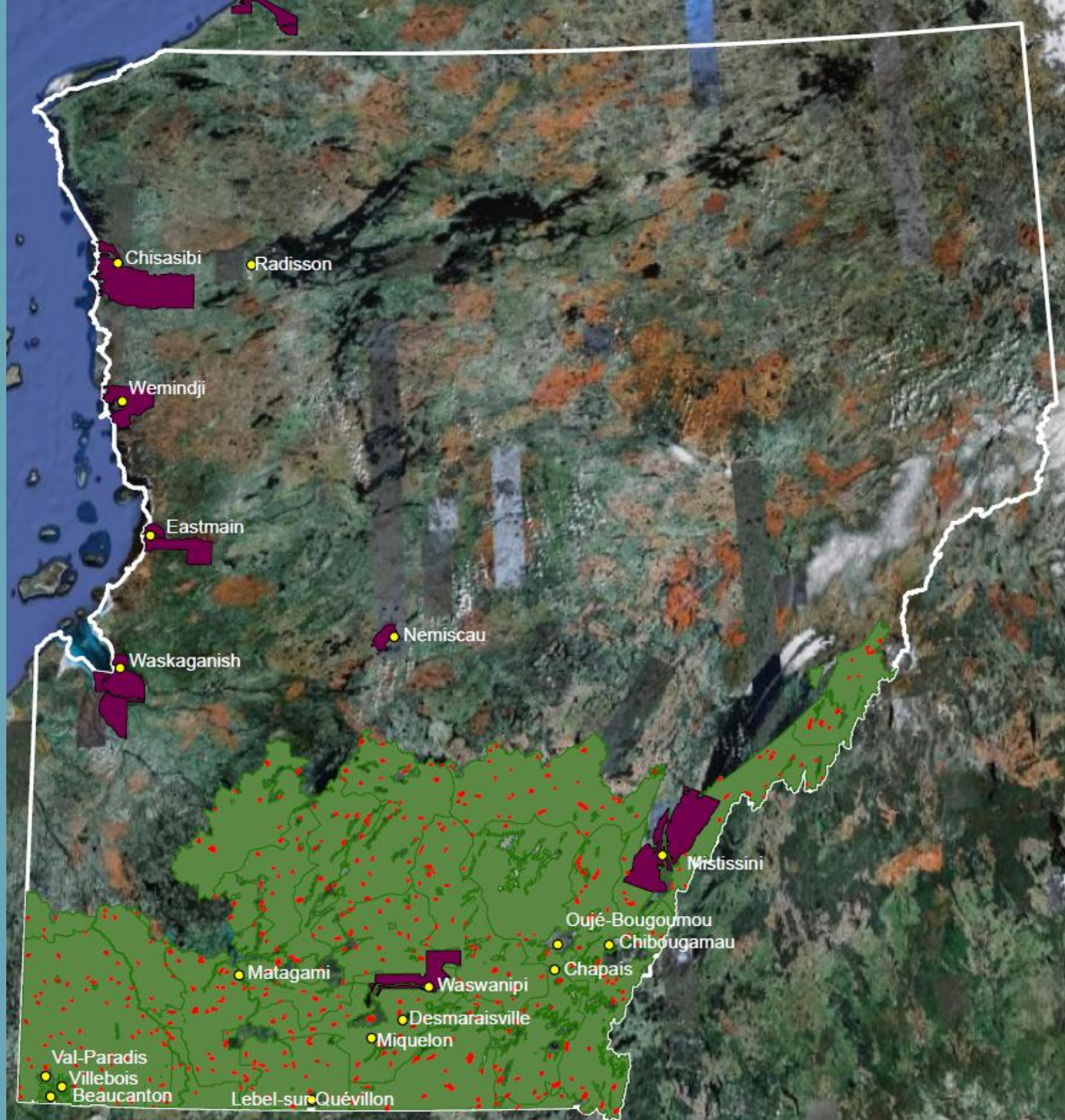
# Chemins forestiers



- Localités
- Terres de catégorie 1
- UAF Région 10
- Chemins forestiers

Source :  
Ministère des Ressources naturelles et de la Faune

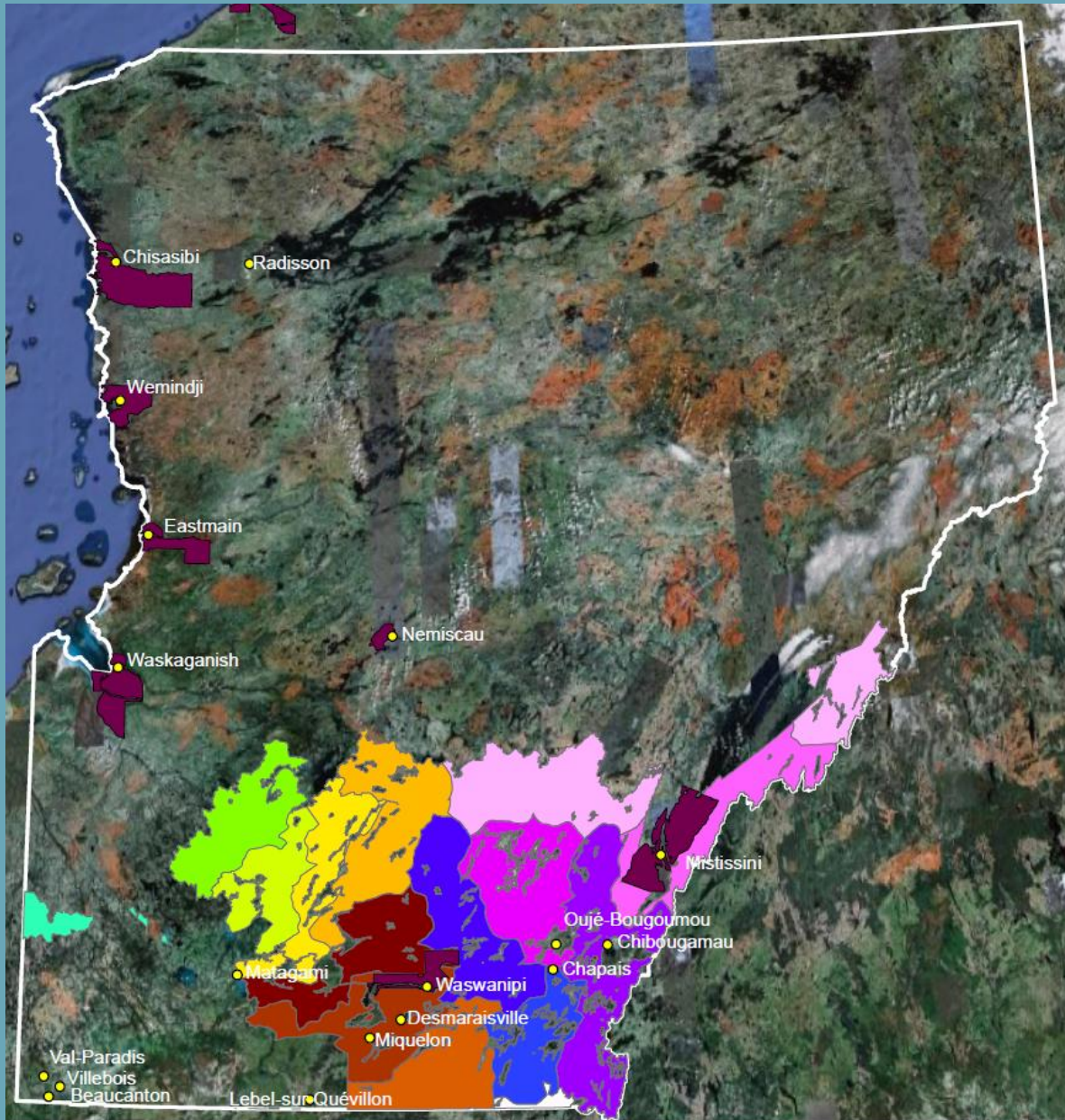
# Refuges biologiques



- Localités
- Terres de catégorie 1
- UAF Région 10
- Refuges biologiques

Source :  
Ministère des Ressources naturelles et de la Faune

# UAF Paix des Braves



● Localités	■ UAF 02662	■ UAF 08451	■ UAF 08666
■ Terres de catégorie 1	■ UAF 02663	■ UAF 08562	■ UAF 08762
<b>UAF paix des braves</b>	■ UAF 02664	■ UAF 08663	■ UAF 08763
■ UAF 02651	■ UAF 02665	■ UAF 08664	■ UAF 08764
■ UAF 02661	■ UAF 02666	■ UAF 08665	

Source :  
Ministère des Ressources naturelles et de la Faune

# PRDIRT

---

## Portraits et Analyses sectorielles

(énergie, faune, forêt, mines, eau et territoire)

- Retombées et enjeux économiques, sociaux et environnementaux
- Perspectives de développement
- Main d'œuvre
- Cadre légal
- Forces et faiblesse de la région



**BONNE PAIX DES  
BRAVES !**